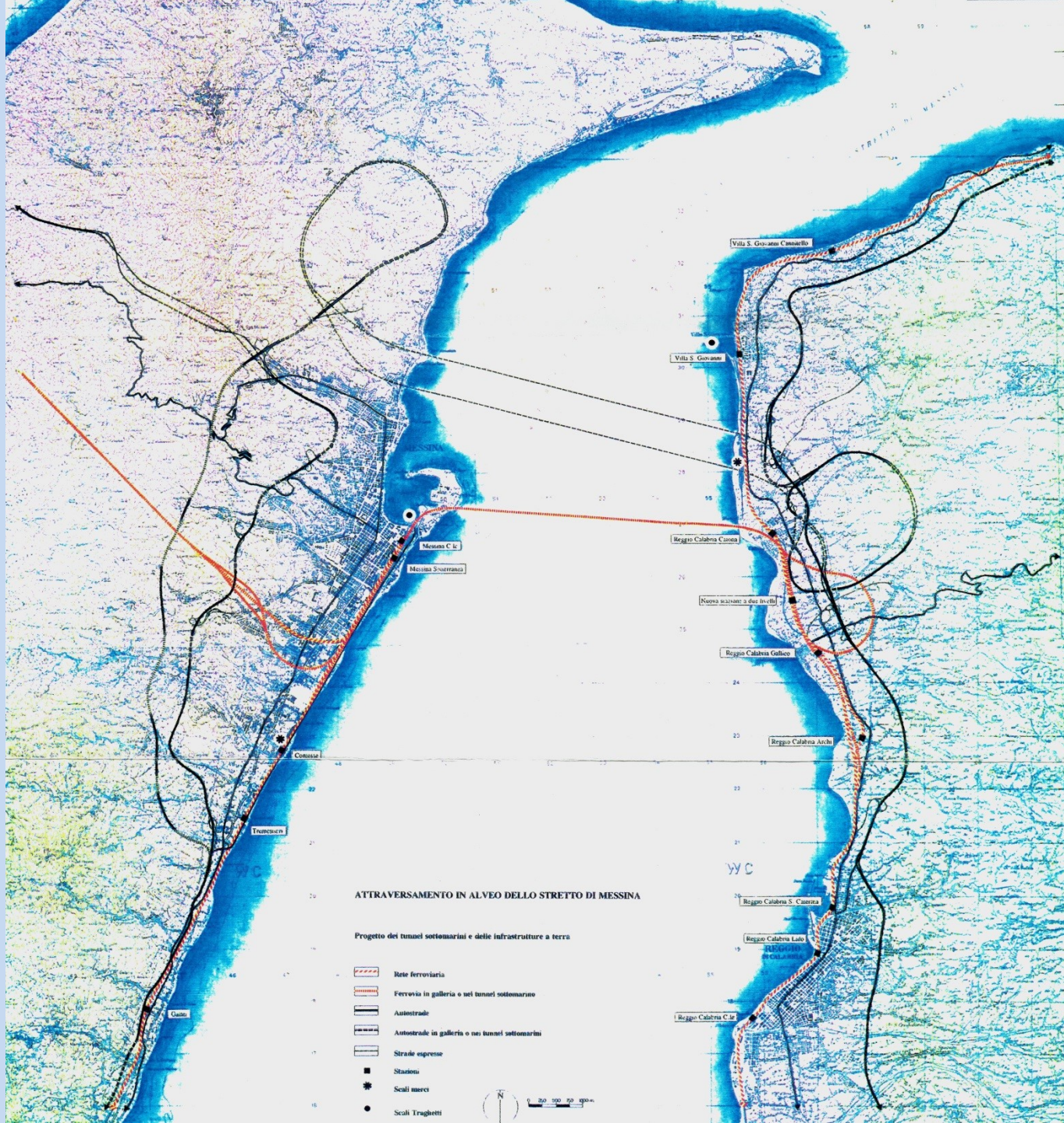












Giorgio Goggi
**Un progetto dimenticato
per lo Stretto di Messina**

ALDAI
Milano, 12 dicembre 2019

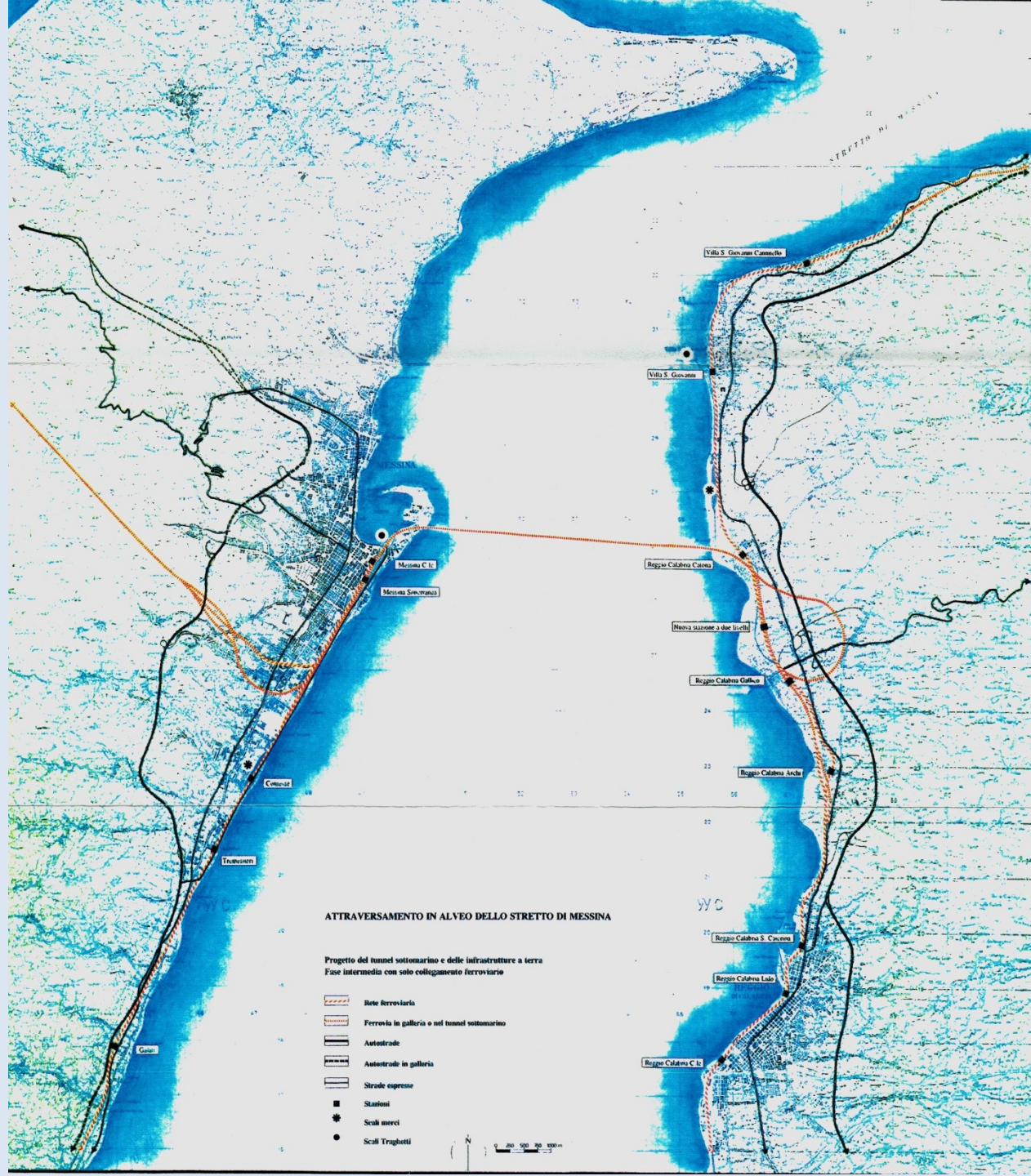


ATTRAVERSAMENTO IN ALVEO DELLO STRETTO DI MESSINA

Progetto dei tunnel sottomarini e delle infrastrutture a terra

-  Rete ferroviaria
-  Ferrovia in galleria o nei tunnel sottomarini
-  Autostrade
-  Autostrade in galleria o nei tunnel sottomarini
-  Strade esposte
-  Stazioni
-  Scali merci
-  Scali Traghetti



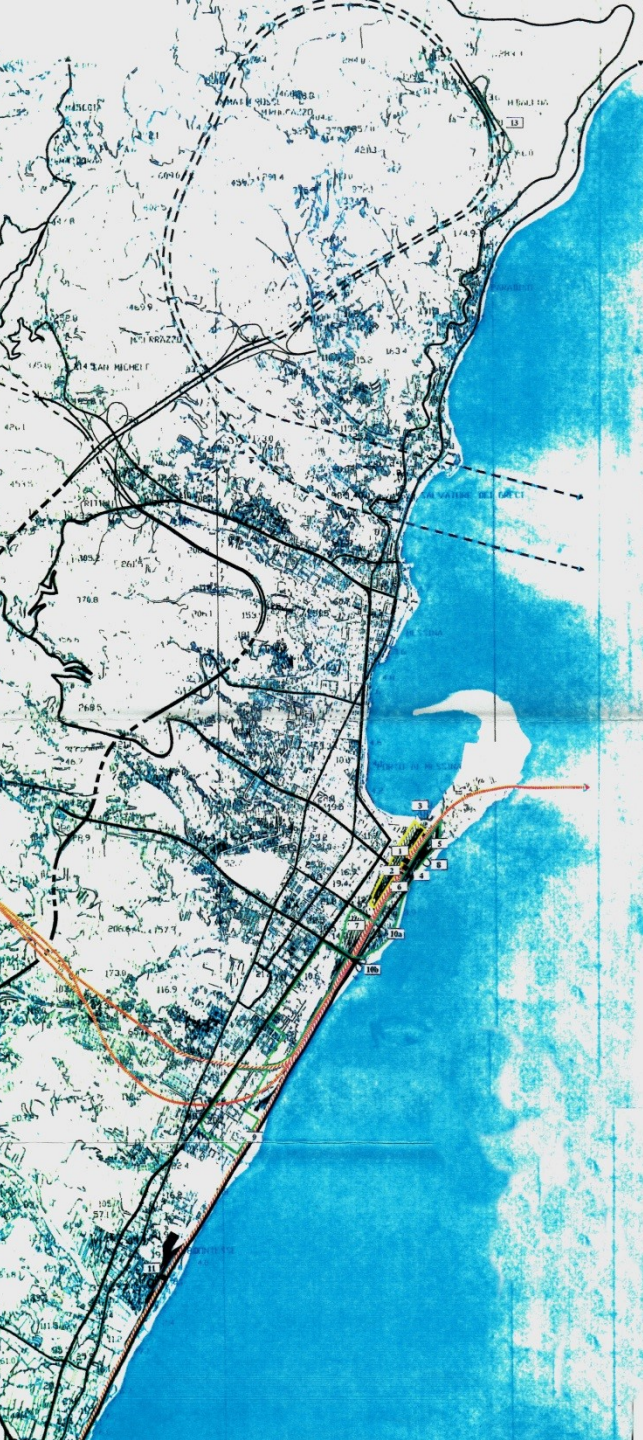


ATTRAVERSAMENTO IN ALVEO DELLO STRETTO DI MESSINA

Progetto del tunnel sottomarino e delle infrastrutture a terra
 Fase intermedia con solo collegamento ferroviario

-  Rete ferroviaria
-  Ferrovia in galleria o nel tunnel sottomarino
-  Autostrade
-  Autostrade in galleria
-  Strade ordinarie
-  Stazioni
-  Scali merci
-  Scali Traghetti





ATTRAVERSAMENTO IN ALVEO DELLO STRETTO DI MESSINA

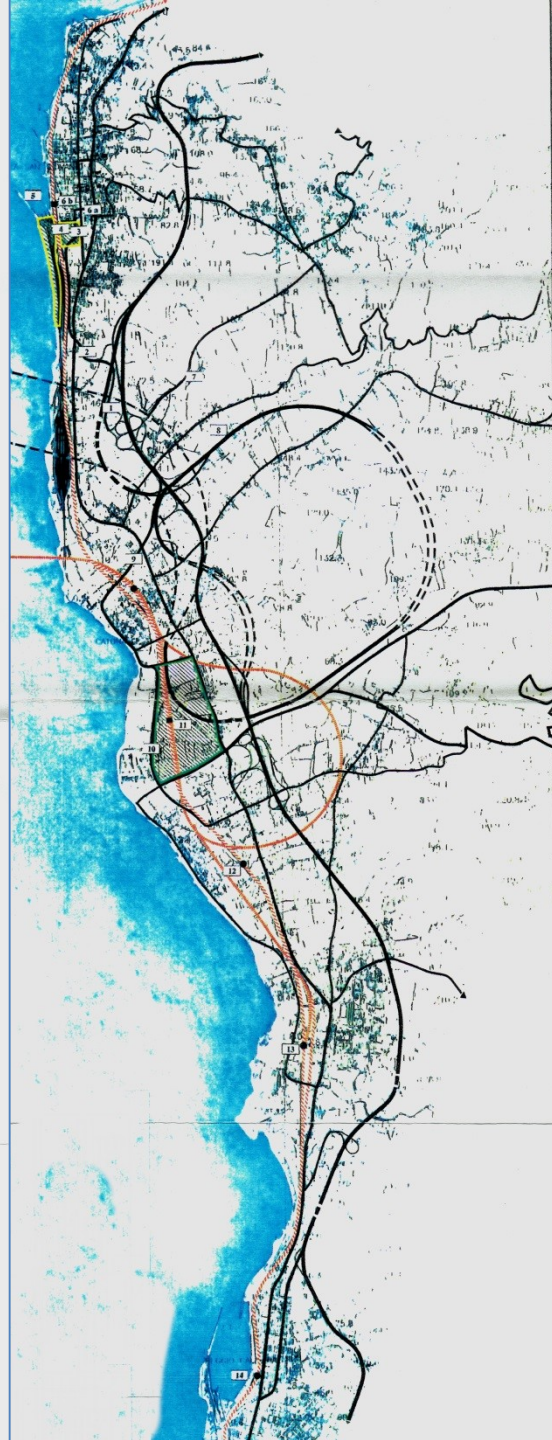
TRACCIATI FERROVIARI E STRADALI URBANI CON IDENTIFICAZIONE DELLE INTERCONNESSIONI E DEGLI INTERSCAMBI TRA LE RETI - RETE FERROVIARIA, RETE STRADALE

LEGENDA

- FERROVIA
- FERROVIA IN GALLERIA O IN TUNNEL SOTTOMARINO
- STAZIONI
- FERMATE
- INTERSCAMBIO
- AUTOSTRADA
- AUTOSTRADA IN GALLERIA O IN TUNNEL SOTTOMARINO
- STRADA ESPRESSA
- STRADA MAESTRA

AREA DI INTERSCAMBIO DI MESSINA (Ferro, Gomma, Traghetto)

- 1 Stazione ferroviaria delle linee regionali in superficie
- 2 Stazione ferroviaria sotterranea
- 3 Nuovo porto-traghetti
- 4 Stazione autoferce
- 5 Interscambio traghetto, piazzale di parcheggio e attesa
- 6 Parcheggio di interscambio
- 7 Stazione della futura metropolitana urbana
- 8 Raccordo del collettore costiero al porto-traghetti
- 9 Nuovo collettore costiero
- 10 a Interconnessione con il nuovo collettore costiero (raccordo alla rete stradale urbana)
- 10 b Interconnessione con il nuovo collettore costiero (raccordo alla rete autostradale)
- 11 Scalo merci e stazione di Contesse
- 12 Stazione di Tremestieri
- 13 Area di pedaggio e servizi
- Area di sviluppo urbanistico



ATTRAVERSAMENTO IN ALVEO DELLO STRETTO DI MESSINA

TRACCIATI FERROVIARI E STRADALI URBANI CON IDENTIFICAZIONE DELLE INTERCONNESSIONI E DEGLI INTERSCAMBI TRA LE RETI - RETE FERROVIARIA, RETE STRADALE

LEGENDA

- FERROVIA
- FERROVIA IN GALLERIA O IN TUNNEL SOTTOMARINO
- STAZIONI
- FERMATE
- INTERSCAMBIO
- AUTOSTRADA
- AUTOSTRADA IN GALLERIA O IN TUNNEL SOTTOMARINO
- STRADA ESPRESSA
- STRADA MAESTRA

AREA DI INTERSCAMBIO DI REGGIO CALABRIA (Ferro, Gomma, Traghetto)

- 1-2-3 Raccordo all'interscambio traghetto
- 2-4 Interscambio traghetto, piazzale di parcheggio e attesa
- 5 Nuovo porto-traghetti per il traffico su gomma
- 6 a Raccordo urbano al porto-traghetti
- 6 b Stazione di Villa San Giovanni
- 7 Nuova strada di raccordo con la zona industriale di Campo Calabro
- 8 Area pedaggio e servizi
- 9 Raccordo con la stazione di Fontanelle, con le reti urbane e con la fermata di Catonia
- 10 Nuova sede stradale per il raccordo di servizio alla stazione di Fontanelle, interconnessione con autostrada, espresa e miestre urbano
- 11 Area di interscambio gomma-ferro di Fontanelle
- 12 Fermata di Gallico
- 13 Fermata di Reggio Calabria Archi
- 14 Fermata di Reggio Calabria S.ta Caterina, interscambio con il porto
- 15 Fermata di Reggio Calabria Lido
- Area di sviluppo urbanistico

